

visti e timbri:

**Regione Abruzzo
 Comune di PENNE**

**PROGETTO DEFINITIVO ESECUTIVO:
 INTERVENTO DI CONSOLIDAMENTO E
 RIDUZIONE DEL RISCHIO DISSESTO
 SPONDE DIGA DI PENNE 2° lotto**

**COMMITTENTE:
 CONSORZIO DI BONIFICA CENTRO(CH)**

**ELABORATO:
 PLANIMETRIA CON DETTAGLI DEI
 PROFILI AREA D'INTERVENTO**

**ALLEGATO:
 n. -**

**TAVOLA:
 TAV. C.02**

**SCALA:
 VARIE**

**DATA:
 Novembre 2021**

**AGG.:
 //**

**MATERIALI:
 //**

Il Progettista:
 ing. Alessandro Antonacci



Collaboratrice:
 ing. Beatrice Maria Di Clemente

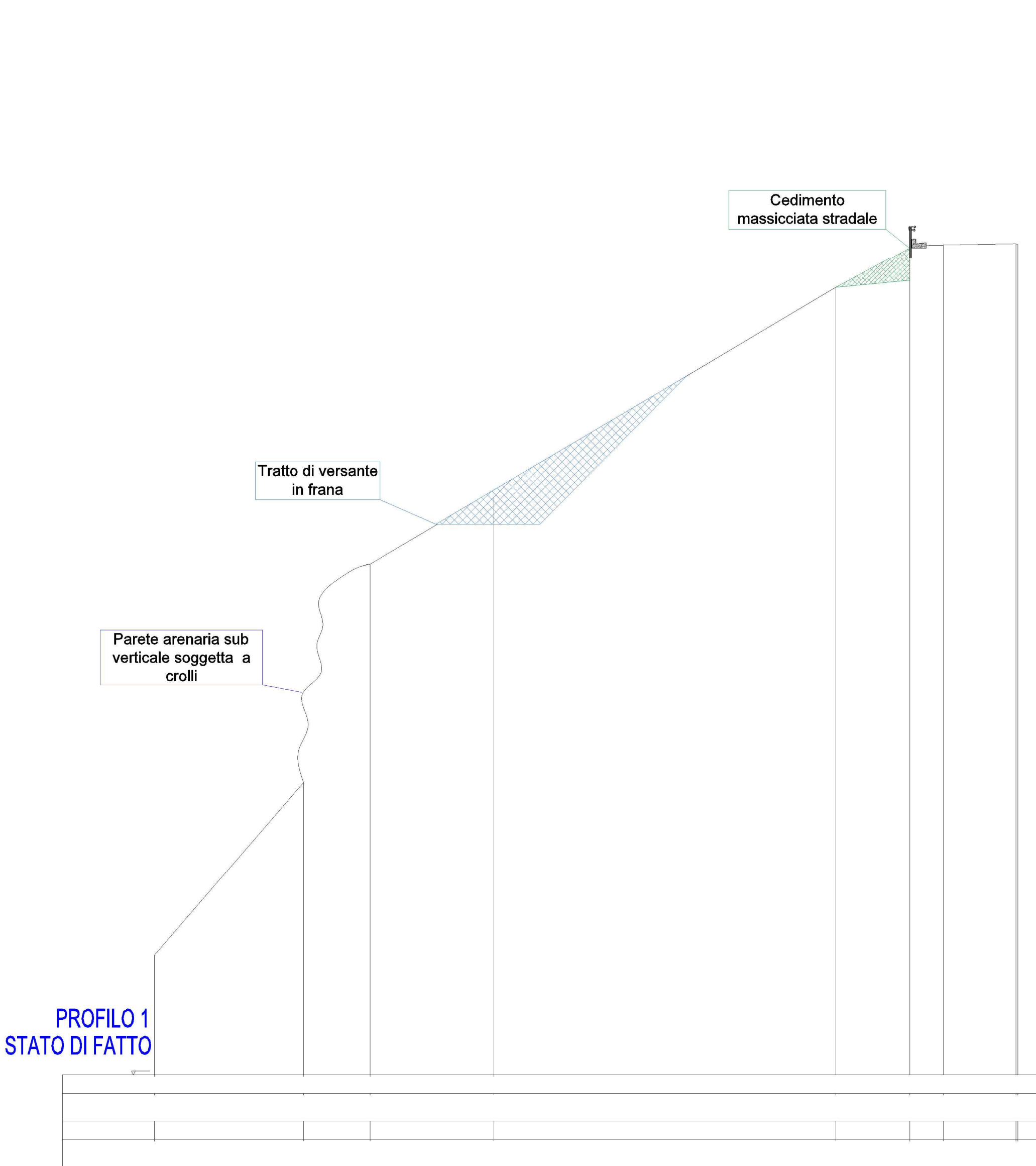


LOCALIZZAZIONE DELL'AREA D'INTERVENTO



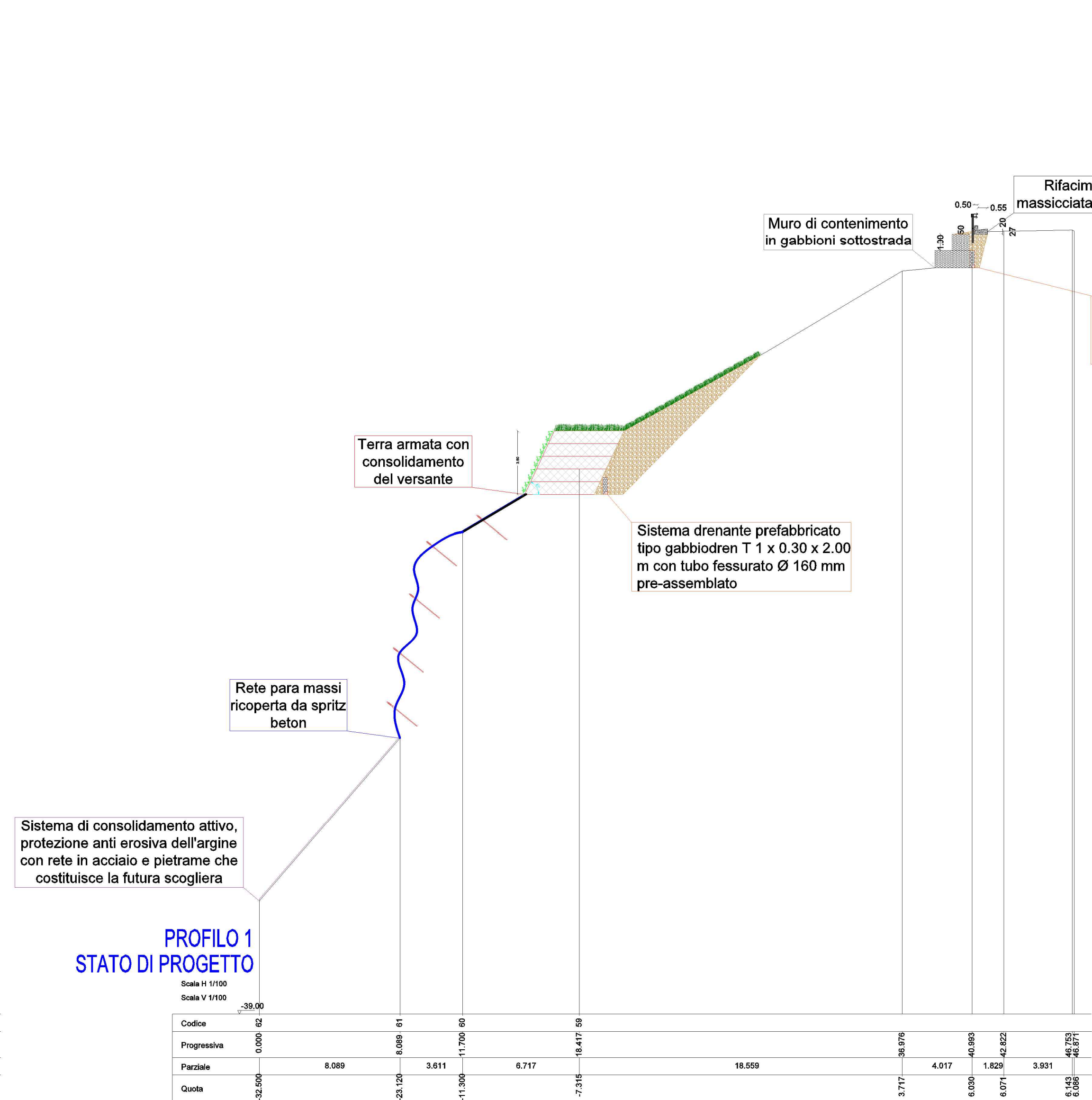
- Gabbioni sottostrada
- Terre Armate
- Rivestimento delle arenarie con teli di rete con fune perimetrale in acciaio e piastre romboidali ricoperte da spritz beton
- Sistema di consolidamento attivo con protezione anti erosiva dell'argine con rete in acciaio e pietrame atta a costituire la futura scogliera

**PROFILO 1 STATO DI FATTO
 SCALA 1:200**




Codice	01	01	02	03	04	05
Progressiva	0.000	0.089	0.098	1.170	1.170	1.170
Parziale		0.089	3.611	6.717	18.559	18.559
Quota	32.200	32.125	31.981	31.735	31.417	31.217

**PROFILO 1 e PROFILO 2 AREA D'INTERVENTO
 SCALA 1:200**



Codice	01	02	03	04	05	06
Progressiva	0.000	0.000	13.021	13.021	16.405	16.405
Parziale			13.021	3.382	12.029	18.559
Quota	32.200	32.125	31.981	31.735	31.417	31.217

**PROFILO 2 STATO DI FATTO
 SCALA 1:200**



Codice	01	02	03	04	05	06	07	08
Progressiva	0.000	0.000	13.021	13.021	16.405	16.405	16.405	16.405
Parziale			13.021	3.382	12.029	18.559	6.984	9.866
Quota	32.200	32.125	31.981	31.735	31.417	31.217	31.044	30.886